





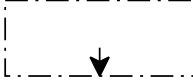
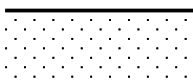


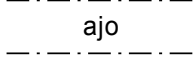
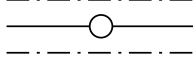


ASEMAKAAVAMERKINNÄT JA -MÄÄRÄYKSET

-  **TY** Teollisuusrakennusten korttelialue, jolla ympäristö asettaa toiminnan laadulle erityisiä vaatimuksia.
-  **VL** Lähivirkistysalue.
-  Korttelin, korttelinosan ja alueen raja.
-  Osa-alueen raja.
-  Ohjeellinen tontin raja.
- 60** Korttelin numero.
- 7** Ohjeellisen tontin numero.
- TEHTAA** Kadun, tien, katuaukion, torin, puiston tai muun yleisen alueen nimi.
- ||** Roomalainen numero osoittaa rakennusten, rakennuksen tai sen osan suurimman sallitun kerrosluvun.
- e=0.40** Tehokkuusluku eli kerrosalan suhde tontin pinta-alaan.
-  Rakennusala.
-  Nuoli osoittaa rakennusalan sivun, johon rakennus on rakennettava kiinni.
-  Istutettava alueen osa.

-  Säilytettävä/istutettava puurivi.
-  Katu.
-  Ajoyhteys.
-  Johtoa varten varattu alueen osa.

Rakennusten julkisivujen väriytyksen tulee olla keskiharmaa.



KOSKEN TL KUNTA

KIRKONSEUDUN ASEMAKAAVAN MUUTOS KORTTELI 60 JA OSA KORTTELIA 64 "TEHTAANTIE"

Asemakaavan muutos koskee korttelia 60 ja osaa korttelista 64. Asemakaavan muutoksella ja laajennuksella muodostuu korttelit 60 ja osa korttelista 64, katualuetta ja lähivirkistysaluetta.

EHDOTUS



KOSKEN TL KUNTA		LUONNOS	24.11.2016
Kirkonseudun asemakaavan muutos Kortteli 60 "Tehtaantie"		EHDOTUS	14.02.2017
		MUUTETTU	XX.XX.2015
		KUNNANVALTUUSTO HYVÄKSYNYT	XX.XX.2015
LAATIJA	Aluearkkitehti Seppo Pärnä Puh. 044 7405088	TÄMÄ KARTTA ON KOSKEN TL KUNNANVALTUUSTON XX.XX.XXXX TEKEMÄN PÄÄTÖKSEN § X MUKAINEN.	
LAATIJAN OSOITE	Marttila - Koski TI - Oripää aluearkkitehtitoiminta Härkätie 773, 21490 Marttila	TODISTAA	
KAAVATUNNUS	XXX-VXXXXXXA§X	ASEMAKAAVAN VOIMAANTULO	