







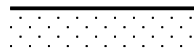

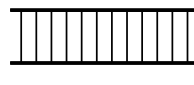
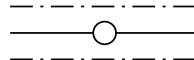


ASEMAKAAVAMERKINNÄT

-  Urheilu- ja virkistyspalvelujen alue.
-  Yhdyskuntateknistä huoltoa palvelevien rakennusten ja laitosten alue.
-  3 m kaava-alueen rajan ulkopuolella oleva viiva.
-  Korttelin, korttelinosan ja alueen raja.
-  Osa-alueen raja.
- 148** Korttelin numero.
-  Kadun, tien, katuaukion, torin, puiston tai muun yleisen alueen nimi.
-  Roomalainen numero osoittaa rakennusten, rakennuksen tai sen osan suurimman sallitun kerrosluvun.
- e=0.30** Tehokkuusluku eli kerrosalan suhde tontin pinta-alaan.
-  Rakennusala.
-  Istutettava alueen osa.
-  Katu.
-  Jalankululle varattu katu.
-  Johtoa varten varattu alueen osa.

Suomen Kartoitus ja Mittaus SKM Oy:n laatima pohjakartta on hyväksytty Maanmittauslaitoksessa 2.8.2010. MML/43/621/2010 kaavoituksen pohjakartta 1:2000 - mittausluokka 2 - koordinaattijärjestelmä EUREF-FIN/N 2000 - korkeusjärjestelmä N 2000 ilmakuvaus 2009 - kartoitus 2010 - kartoitusmenetelmä fotogrammetrinen uudiskartoitus - alkuperäispiirrokset p+r+k



KOSKEN TL KUNTA

KIRKONSEUDUN ASEMAKAAVAN MUUTOS "LÄMPÖKESKUS"

Asemakaavan muutos koskee maa- ja metsätalousaluetta.
 Asemakaavan muutoksella muodostuu:
 kortteli 148 sekä katu- ja virkistysaluetta.

EHDOTUS



KOSKEN TL KUNTA Kirkonseudun asemakaavan muutos "Lämpökeskus"		LUONNOS	11.01.2016
		EHDOTUS	19.02.2016
		MUUTETTU	XX.XX.2016
		KUNNANVALTUUSTO HYVÄKSYNYT	XX.XX.2016
LAATIJA	Aluearkkitehti Seppo Pärnä Puh. 044 7405088	TÄMÄ KARTTA ON KOSKEN TL KUNNANVALTUUSTON XX.XX.2016 TEKEMÄN PÄÄTÖKSEN § X MUKAINEN.	
LAATIJAN OSOITE	Marttila - Koski Tl - Oripää aluearkkitehtitoimisto Härkätie773, 21490 Marttila	TODISTAA	
KAAVATUNNUS	284-VXXXX16A§XX	ASEMAKAAVAN VOIMAANTULO	