



KIRKONSEUDUN ASEMAKAAVAN MUUTOS "PALOASEMAN ALUE"

Asemakaava koskee:
korttelia 22, maatalousaluetta ja yleisen tien aluetta
Asemakaavalla muodostuu:
korttelit 22 ja 102, lähivirkistysaluetta ja yleisen tien aluetta.

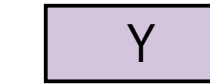


KOSKEN TL KUNTA		LUONNOS	08.06.2018
Kirkonseudun asemakaavan muutos "Paloaseman alue"		EHDOTUS	27.08.2018
		MUUTETTU	12.12.2018
		KUNNANVALTUUSTO HYVÄKSYNYT	18.02.2019
LAATIJA	Aluearkkitehti Seppo Pärnä Puh. 044 7405088	TÄMÄ KARTTA ON KOSKEN TL KUNNANVALTUUSTON 18.02.2019 TEKEMÄN PÄÄTÖKSEN § 4 MUKAINEN.	
LAATIJAN OSOITE	Marttila - Koski Ti - Ornpää aluearkkitehtitoiminta Härkätie 773, 21490 Marttila	TODISTAA	
KAAVATUNNUS	284-VXXXX18A\$XX	ASEMAKAAVAN VOIMAANTULO	

ASEMAKAAVAMERKINNÄT



Erillispientalojen korttelialue.



Yleisten rakennusten korttelialue.




Lähivirkistysalue.



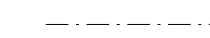
Maantien alue.



3 m kaava-alueen rajan ulkopuolella oleva viiva.




Korttelin, korttelinosan ja alueen raja.



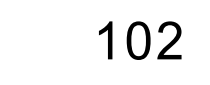
Osa-alueen raja.



Ohjeellinen alueen tai osa-alueen raja.



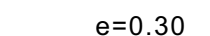
Ohjeellinen tontin raja.




Korttelin numero.



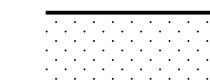
Roomalainen numero osoittaa rakennusten, rakennuksen tai sen osan suurimman sallitun kerrosluvun.



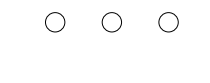
Tehokkuusluku eli kerrosalan suhde tontin pinta-alaan.



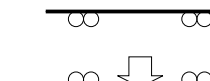
Rakennusala.



Istutettava alueen osa.



Säilytettävä/istutettava puurivi.



Ajoneuvoliittymän likimääräinen sijainti.

