


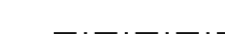



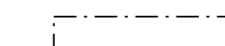
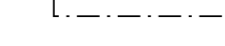



## MERKINTÖJEN SELITYKSET HAVAINNEKUVA

	OLEVA RAKENNUS
	MAHDOLLINEN UUSI RAKENNUS
	NURMIKKO / ISTUTETTAVA ALUE / LUONNONTILAINEN ALUE
	KEVYEN LIKENTEEN VÄYLÄ / POLKU
	KATU / TIE
	PUU / PENSAS
	PIHA-ALUE
	METSÄNPOHJA
	VESIALUE
	PELTO



## ASEMAKAAVAMERKINNÄT

	Teollisuus- ja varastorakennusten korttelialue.
	Maa- ja metsätalousalue.
	Kotieläintalouden suuryksikön alue.
	3 m kaava-alueen rajan ulkopuolella oleva viiva.
	Korttelin, korttelinosan ja alueen raja.
	Osa-alueen raja.
	Ohjeellinen alueen tai osa-alueen raja.
	Ohjeellinen tontin raja.
<b>500</b>	Korttelin numero.
	Roomalainen numero osoittaa rakennusten, rakennuksen tai sen osan suurimman sallitun kerrosluvun.
<b>e=0.40</b>	Tehokkuusluku eli kerrosalan suhde tontin pinta-alaan.
	Rakennusala.
	Istutettava alueen osa tai ensisijaisesti luonnontilaisena säilytettävä alueen osa.
	Istutettava puurivi.
	Katu.
	Ajoyhteys.
	Ajoneuvoliittymän likimääräinen sijainti. Liittymä valtatielle on sallittu niin kauan, kunnes valtatie rinnakkaisiteyhteys Sahatielle on otettu käyttöön.
	Johtorasite. Sähkölinaa, vesijohtoa, viemärijohtoa ja lämpökanavaa tms varten.



KOSKEN TL KUNTA

## RITARIN ALUEEN ASEMAKAAVA "RITARIN ALUE"

Asemakaavalla muodostuu:  
kortteli 500, maa- ja metsätalousaluetta sekä katualueita.

## EHDOTUS HAVAINNEKUVA

1:2000 0 100 200 300

KOSKEN TL KUNTA	Luonnos	16.01.2018
	Ehdotus	25.04.2018
Ritarin alueen asemakaava "Ritarin alue"	Muutettu	XX.XX.XXXX
	Kunnanvaltuusto hyväksynyt	XX.XX.XXXX
LAATUJA	Aluesuunnittelija: Seppo Pärnä Puh. 044 7405088	TÄMÄ KARTTA ON KOSKEN TL KUNNANVALTUUSTON XX.XX.XXXX TEKEMÄN PÄÄTÖKSEN § XX MUKAINEN.
LAATUJAN OSOITE	Marttila - Koski Ti - Oripää aluesuunnittelu Härkäkatu 773, 21490 Marttila	TODISTAA
KAAVATUNNUS	284-VXXXX18A§XX	ASEMAKAAVAN VOIMAANTULO